



# Bassin Rhône Méditerranée













## Réseau ONDE

### Campagne complémentaire d'octobre 2018

DIRECTION RÉGIONALE  
DE L'ENVIRONNEMENT,  
DE L'AMÉNAGEMENT  
ET DU LOGEMENT

AUVERGNE-RHÔNE-ALPES  
BASSIN RHÔNE-  
MÉDITERRANÉE

#### Indice d'écoulement

-  Indice fort (10) : bon écoulement
-  9
-  8
-  7
-  6 : écoulement très critique
-  5 : étiage très sévère
-  4
-  3
-  2
-  Indice faible (1) : mauvais écoulement
-  Absence de données
-  Bassin Rhône-Méditerranée

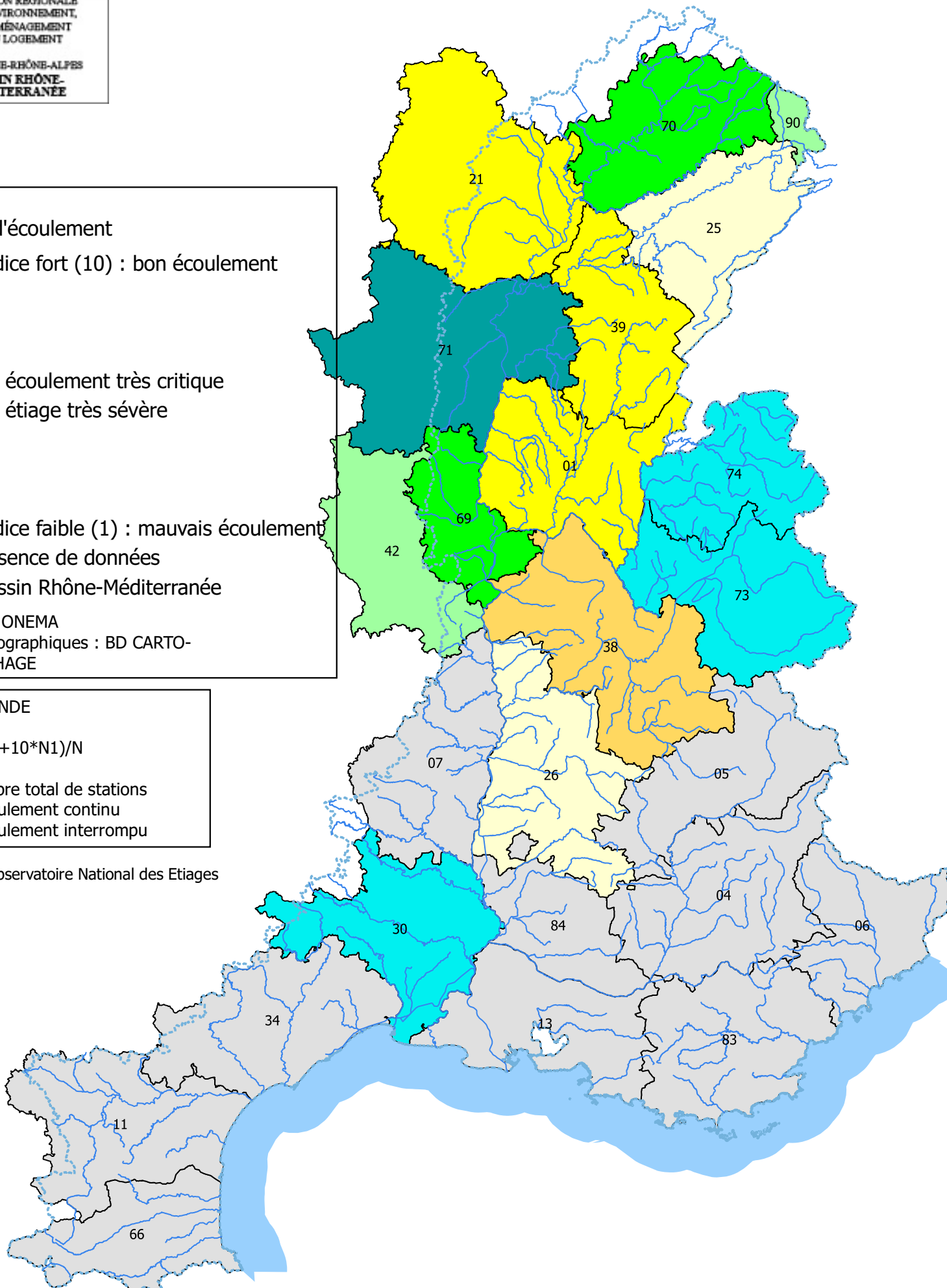
Sources : ONEMA  
Fond cartographiques : BD CARTO-  
BD CARTHAGE

#### Indice ONDE

$$I = \frac{5 \cdot N2 + 10 \cdot N1}{N}$$

N : nombre total de stations  
N1 : écoulement continu  
N2 : écoulement interrompu

ONDE : Observatoire National des Etiages



BASSIN RHONE-MEDITERRANEE - INDICE ONDE - Suivi départemental – campagnes 2018

N° Département	Département	Type de campagne usuelle/crise	Campagne mai 2018	Campagne juin 2018	Campagne juillet 2018	Campagne août 2018	Campagne sept 2018	Campagne oct 2018	
01	01 - Ain	usuelle	10	9,5	6,72	5,94	4,53	Complémentaire	4,84
04	04 - Alpes Haute Provence	usuelle	ND	10	10	10,00	9,40		
05	05 - Hautes Alpes	usuelle	ND	10	8,83	10,00	8,67		
06	06 - Alpes maritime	usuelle	ND	10	9,38	9,25	ND		
07	07 - Ardèche	usuelle	10	9,8	9,67	9,67	6,30		
11	11 - Aude	usuelle	10	10	8,83	7,83	6,67		
13	13 - Bouches du Rhône	usuelle	ND	9,7	9,00	9,00	8,50		
21	21 - Côte d'Or	usuelle	10	9,1	8,33	6,00	4,5	Complémentaire	4
25	25 - Doubs	usuelle	10	9,8	8,50	7,17	7,17	Complémentaire	5,67
26	26 - Drôme	usuelle	10	10	7,42	7,10	5,32	Complémentaire	5,65
30	30 - Gard	usuelle	10	9,9	8,48	8,48	6,33	Complémentaire	8,29
34	34 - Hérault	usuelle	10	10	9,00	8,83	6,67		
38	38 - Isère	usuelle	9,7	9,4	6,25	5,47	4,06	Complémentaire	3,91
39	39 - Jura	usuelle	10	9,4	7,14	6,07	6,31	Complémentaire	4,76
42	42 - Loire	usuelle	ND	9,7	9,67	7,33	5,67	Complémentaire	6
66	66 - PO	usuelle	9,7	9,7	9,09	8,79	8,79		
69	69 - Rhône	usuelle	10	9,5	9,38	6,56	7,03	Complémentaire	7,19
70	70 - Haute-Saône	usuelle	10	ND	8,33	8,00	7,33	Complémentaire	7,33
71	71 - Saône et Loire	usuelle	10	10	9,59	8,92	8,51	Complémentaire	9,19
73	73 - Savoie	usuelle	10	10	9,33	9,17	8,83	Complémentaire	8,50
74	74 - Haute Savoie	usuelle	10	10	9,11	9,11	9,11	Complémentaire	8,57
83	83 - Var	usuelle	ND	10	9,83	9,00	7,83		
84	84 - Vaucluse	usuelle	ND	10	8,83	9,00	8,50		
90	90 - T.Belfort	usuelle	10	10	ND	8,63	10,00	Complémentaire	6,36

**Légende Carte**

10	Bon écoulement
9	
8	
7	
6	écoulement très critique
5	étiage très sévère
4	
3	
2	
1	Mauvais écoulement
ND	Absence de donnée

Indice ONDE  $(5 \times N2 + 10 \times N1) / N$  N = Total stations  
 N1 = stations en écoulement continu  
 N2 stations en écoulement interrompu

**Bassin Rhône-Méditerranée - Suivi des indices départementaux ONDE - Etiage 2018 - (Producteur de données : AFB)**

Région	Département	N°	Date campagne	Nb de stations observées	Type de campagne usuelle/crise	Indice ONDE	Noms des cours d'eau en "écoulement non visible"	Noms des cours d'eau "en assec"
Bassins Saône-Doubs	21 - Côte d'Or	1	25/05/2018	17	usuelle	10		
		2	27/06/2018	17	usuelle	9,1	Le Rhoin en amont du Château de Savigny	Le Suzon en amont de St Foy Le Meuzin au pont de la D109b à Messanges
		3	25/07/2018	17	usuelle	8,33		Suzon, Meuzin, ruisseau de l'étang, Rhoin
		4	27/08/2018	17	usuelle	6		Rhoin, Ruisseau des tilles, Tille, Ignon, Ruisseau de la deuxième raie, ruisseau de l'étang, Meuzin, Suzon
		5			usuelle			
		6	25/10/2018	17	complémentaire	4		Suzon, Norges, Ru des tilles, Tilles, Ignon, Ru de la deuxième raie, Ru de l'étang, Meuzin, Rhoin
	25 - Doubs	1	25/05/2018	30	usuelle	10		
		2	25/06/2018	28	usuelle	9,8		Barbeche à Solemont
		3	24/07/2018	30	usuelle	8,5	Dugeon	Breme, ru de Cornebouche, barbeche, cébriot
		4	07/08/2018	30	complémentaire	7,5	La Morte, Le Roide, La Réverotte	Breme, ru de Cornebouche, barbeche, cébriot, Doubs
		5	23/08/2018	30	usuelle	7,17	La Morte	Breme, ru de Cornebouche, barbeche, cébriot, Doubs, Roide, Dugeon
		6	26/09/2018	30	usuelle	7,17	La Morte	Breme, ru de Cornebouche, barbeche, cébriot, Doubs, Roide, Dugeon
		7	12/10/2018	30	complémentaire	6,5	Ru de Raffenot, Ru de fontaine ronde, Sesserant,	Brêm, ru de Cornebpuche, Morte, Dugeon, Roide Barbèche, Chtaignot, Cébriot, Corcelle
		8	30/10/2018	30	complémentaire	5,67	Ru de Raffenot, Ru de fontaine ronde	Brêm, ru de Cornebpuche, Morte, Doubs, Dugeon, Gland, Roide, Barbèche, Chataignot, Sesserant, Cébriot, Corcelle
	39 - Jura	1	24/05/2018	42	usuelle	10		
		2	25 et 27/06/2018	42	usuelle	9,4	Pont D7 à GERMIGNEY Rivière la Veuge à Villers-Robert ruisseau de la verine à Vaudrey L'echeneau à Pupillin	Ruisseau la Rondaine à Vincent
		3	24/07/2018	42	usuelle	7,14	galavo, bief d'enfer, ponson, froideau, sablonne, verine	ain, rondaine, Veuge, Lison, Echeneau, larine, veze, Borne, reverotte
		4			usuelle			
		5	13/08/2018	42	complémentaire	NA	Verine	Ain, Veuge, Echeneau, Larine, Vèze, Serre, Reverotte
		6	28/08/2018	42	usuelle	6,07	Galavo, Ponson, Sedan, Sablonne, Verine	Ain, Bief d'enfer, Rondaine, Veuge, Lison, Dard, Echeneau, Larine, Sablonne, Vèze, Vèze, Borne, Serre, Reverotte
		7	24/09/2018	42	usuelle	6,31	Galavo, Ponson, Dard, Sablonne Verine	Ain, Bief d'enfer, Rondaine, Veuge, Lison, Echeneau, Larine, Sablonne, Vèze, Vèze, Borne, Serre, Reverotte
		8	23 au 29/10/2018	42	complémentaire	4,76	Galavo, Madeleine, Lison, Ponson, Cuisance, Froideau, Arne, Grabusse, Sablonne, Verine	Ain, Bief d'enfer, Rondaine, Veuge, Lison, Combe rosier, Buronnet, Dard, Echeneau, Sedan, Larine, Sablonne, Vèze, Vèze, Ru de Borne, Ru de la Serre, Reverotte
	70 - Haute-Saône	1	29/05/2018	30	usuelle	10		
		2	/	/	usuelle	—		
		3	24/07/2018	30	usuelle	8,33	bonde, ruisseau de Censeaux	ognon, rahin, cabri, picot
		4	24/08/2018	30	usuelle	8	Bonde, Picot	Ceseau, Grand bois, Cabri, Ognon, Rahin
		5			usuelle			
6		25/10/2018	30	complémentaire	7,33	Rahin, Ru de Ferrière, Bonde, Picot	Beuletin, Ru de Censeau, Ognon, Rahin, Cabri, Ru du Grand Bois	
71 - Saône et Loire	1	25/05/2018	19	usuelle	10			

Région	Département	N°	Date campagne	Nb de stations observées	Type de campagne usuelle/crise	Indice ONDE	Noms des cours d'eau en "écoulement non visible"	Noms des cours d'eau "en assec"
		2	27/06/2018	19	usuelle	10		
		3	25/07/2018	19	usuelle	9,59		
		4	07/08/2018	19	compémentaire	8,51		Ru de Joux
		5	27/08/2018	19	usuelle	8,92	Ru de Joux	
		6	24/09/2018	19	usuelle	8,51	La Guyotte	Ru de Joux
		7	25/10/2018	19	compémentaire	9,19		
		90 - T.Belfort	1	29/05/2018	11	usuelle	10	
	2		21/06/2018	11	usuelle	10		
	3		24/07/2018	11	usuelle	9,55	Margrabant	
	4		27/08/2018	11	usuelle	8,63		
	5		25/09/2018	11	usuelle	10		
	6		25/10/2018	11	complémentaire	6,36		Rosemontoise, Savoureuse, Saint Nicolas, Margrabant
	Bassins Rhône amont	01 - Ain	1	23/05/2018	32	usuelle	10	
2			25/06/2018	32	usuelle	9,53	Durlande, Bief de la Glenne, Cotey	
3			26/07/2018	32	usuelle	6,72	Borrey, Bief de la scierie, Sane-Vive	Agnin, Durlande, Bief de la fontaine de fer, Albarine, Bief d'Alex, Bief de la Glenne, Cotey, Relevant, Salençon
4			24/08/2018	32	usuelle	5,94	Bief de Croix, Bief de la scierie	Agnin, Durlande, Bief de la fontaine de fer, Albarine à Bettant, l'Albarine à Champdor, Bief d'Alex, Borrey, Bief de la Glenne, Cotey, Relevant, Riez, Salençon
5			24/09/2018	32	usuelle	4,53	Bief de Croix, Bief de la scierie	Agnin, Durlande, Bief de la fontaine de fer, Albarine à Bettant, l'Albarine à Champdor, l'Allondon, Bief d'Alex, Borrey, Bief de la Glenne, Cotey, Relevant, Riez, Veyron, Renon, Salençon, Valserine
6			26/10/2018	32	complémentaire	4,84	Sandézanne, Bief de la scierie, Surran	Agnin, Durlande, Bief de la fontaine de fer, Albarine à Bettant, l'Albarine à Champdor, l'Allondon, Bief d'Alex, Borrey, Bief de la Glenne, Cotey, Relevant, Riez, Veyron, Salençon, Valserine
07 - Ardèche		1	25/05/2018	30	usuelle	10		
		2	27/06/2018	30	usuelle	9,83	Mialan	
		3	24/07/2018	30	usuelle	9,67		Mialan
		4	24/08/2018	30	usuelle	9,67		Mialan
		5	26/09/2018		usuelle		Loire	Mialan, Daronne, Ligne, Pourseille, Turzon,
		6						
26 - Drôme		1	24/05/2018	31	usuelle	10		
		2	25/06/2018	31	usuelle	10		
		3	11/07/2018	31	complémentaire	8,87	Gumiane, Limone	Galaure, Joyeuse,
		4	27/07/2018	3	usuelle	7,42	Gumiane, Grande Veuze	Tessone, Ecoutay, Galaure, Joyeuse, Limone, Ru de Loye,
		5	13/08/2018	31	complémentaire	7,42	Tessonne, Chalon	Barberolle, Ecoutay, Galaure, Grande Veuze, Joyeuse, Limone, Ru de Loye,
		6	24/08/2018	31	usuelle	7,1	Chalon, Gumiane	Barberolle, Tessone, Ecoutay, Galaure, Grande Veuze, Joyeuse, Limone, Ru de Loye,
		7	25/09/2018	31	usuelle	5,32	Grenette, Drome à Loriol, Jabron	Barberolle, Tessone, Ecoutay, Galaure, Grande Veuze, Joyeuse, Chalon, Vernaison, Limone, Gumiane, Drome à Beauriere, Ru de Loye, Esconavette
		8	26/10/2018	31	complémentaire	5,65	Ecoutay, Chalon, Roubion, Jabron, Gumiane	Barberolle, Tessone, Galaure, Grande Veuze, Joyeuse, Vernaison, Limone, Vence, Drome à Beauriere, Ru de Loye, Esconavette
		9						

Région	Département	N°	Date campagne	Nb de stations observées	Type de campagne usuelle/crise	Indice ONDE	Noms des cours d'eau en "écoulement non visible"	Noms des cours d'eau "en assec"
	38 - Isère	1	23/05/2018	30	usuelle	9,69		Oron
		2	25/06/2018	30	usuelle	9,38		Eydoche , Oron
		3	26/07/2018	30	usuelle	6,25		Terrasse, Jonche , Morge, Vesonne, Dolon, Varèze, Galaveyson, Cumane, Courbon, Bièvre, Eydoches , Oron
		4	07/08/2018	30	complémentaire	5,47	Coche,	Lanfray, Terrasse, Granges, Pissarde, Morge, Vesonne, Dolon, Varèze, Galaveyson, Cumane, Courbon, Bièvre, Eydoches , Oron
		5	27/08/2018	30	usuelle	5,47	Cumane,	Coche, Lanfray, Terrasse, Granges, Pissarde, Morge, Vesonne, Dolon, Varèze, Galaveyson, Courbon, Bièvre, Eydoches , Oron
		6	25/09/2018	30	usuelle	4,06	Versoud, Cumane,	Coche, Lanfray, Terrasse, Granges, Pissarde, Morge, Sauvey, Roizonne, Jonche, Vesonne, Dolon, Varèze, Galaveyson, Courbon, Bièvre, Martinière, Eydoches . Oron
		7	17/10/2018	30	complémentaire	4,38		Coche, Lanfray, Terrasse, Granges, Pissarde, Morge, Sauvey, Roizonne, Jonche, Vesonne, Varèze, Galaveyson, Cumane, Courbon, Bièvre, Martinière, Eydoches , Oron
		8	26/10/2018	30	complémentaire	3,91	Versoud	Coche, Lanfray, Terrasse, Granges, Pissarde, Morge, Sauvey, Roizonne, Jonche, Gère, Vesonne, Varèze, Galaveyson, Cumane, Courbon, Bièvre, Martinière, Eydoches . Oron
		9						
	42 - Loire	1	27/05/2018	30	usuelle	ND		
		2	25/06/2018	30	usuelle	9,67		Argent
		3	24/07/2018	30	usuelle	9,67	Drugent, Volvon	
		4	24/08/2018	30	usuelle	7,33		Urbise, Pralon, Valencize, Coise, Drugent, Argent, Volvon, Tranlong
		5	26/09/2018	30	usuelle	5,67	Chandonnet, Durèze	Urbise, Montouse, Loise, Charpassonne, Pralong, Valencize, Drugent, Argent, Volvon, Torranche, Tranlong, Arbiche
		6	25/10/2018	30	complémentaire	6		Montouse, Loise, Charpassonne, Pralong, Coise, Drugent, Durèze, Argent, Volvon, Torranche, Tranlong, Arbiche
		7						
	69 - Rhône	1	23/05/2018	30	usuelle	10		
		2	27/06/2018	30	usuelle	9,53	Galoche	Garon
		3	23/07/2018	30	usuelle	9,38		Garon, Galoche
		4	24/08/2018	30	usuelle	6,56	Ozon, Bassemon, Potensinet, Drioule, Trésoncle, Vauxonne	Rançonnet, Torranchin, Cosne, Fondagny, Garon, Rebaisselet, Galoche, Douby
		5	25/09/2018	30	usuelle	7,03	Trésoncle	Torranchin, Cosne, Bassemon, Fondagny, Garon, Rebaisselet, Galoche, Douby, Vauxonne à Charentay
		6	23/10/2018	30	complémentaire	7,19	Bassemon, Drioule	Torranchin, Cosne, Fondagny, Garon, Rebaisselet, Galoche, Douby, Vauxonne à Charentay
		7						
	73 - Savoie	1	25/05/2018	30	usuelle	10		
		2	25/06/2018	30	usuelle	10		
		3	23/07/2018	30	usuelle	9,33	Chéran, Coisetan	Grand Clos,
		4	09/08/2018	30	complémentaire	9,17	Chéran	Coisetan, Grand Clos
		5	23/08/2018	30	usuelle	9,17	Chéran	Coisetan, Grand Clos
6		12/09/2018	30	complémentaire	8,83	Chéran, Nan des ayes, Cozon	Coisetan, Grand Clos	
7		24/09/2018	30	usuelle	8,83	Nan des ayes	Chéran, Coisetan, Grand Clos	

Région	Département	N°	Date campagne	Nb de stations observées	Type de campagne usuelle/crise	Indice ONDE	Noms des cours d'eau en "écoulement non visible"	Noms des cours d'eau "en assec"
		8	08/10/2018	30	complémentaire	8,67	ruisseau des trois Nant, Nan des ayes	Chéran, Coisetan, Grand Clos
		9	24/10/2018	30	complémentaire	8,5	Laysse, Nan des ayes	ruisseau des trois Nant, Chéran, Coisetan, Grand Clos
	74 - Haute Savoie	1	25/05/2018	28	usuelle	10		
		2	27/06/2018	28	usuelle	10		
		3	26/07/2018	28	usuelle	9,11	Maravant	Foron de Mieussy, Risse
		4	10/08/2018	28	complémentaire	9,11	Maravant	Foron de Mieussy, Risse
		5	24/08/2018	28	usuelle	9,11	Foron de Reigner	Foron de Mieussy, Risse
		6	25/09/2018	28	usuelle	9,11	Foron de Reigner	Foron de Mieussy, Risse
		7	10/10/2018	28	complémentaire	8,57		Foron de Mieussy, Risse, Foron de Reigner, Nant d'Arbon

Bassins Rhône aval	04 - Alpes Haute Provence	1	24 et 27/05/2018	31	usuelle	10		
		2	25 à 27/06/2018	31	usuelle	10		
		3	25/07/2018	32	usuelle	10		
		4	23 au 27/08/2018	32	usuelle			
		5			usuelle			
	05 - Hautes Alpes	1				usuelle	Absence de donnée	
		2	26/06/2018	30	usuelle	10		
		3	25 et 26/07/2018	30	usuelle	8,83	La Blême au pont de l'Ubac	Le torrent de Baudon au pont de Baudon Le Channe à Montrond Le Petit Buech à Montmaur
		4	23 et 24/08/2018	30	usuelle	10		
		5			usuelle			
	13 - Bouches du Rhône	1	22 au 25/05/2018	28	usuelle	10	Le Gaudre d'Aureille à Mouriès	Le Gaudre de Malaga à Mouriès
		2	25 à 27/06/2018	30	usuelle	9,7		Le Ruisseau de Concernade en aval de Lambesc Le Gaudre de Malaga à Mouriès
		3	20 au 27/07/2018	30	usuelle	9		Le Gaudre de Malaga à Mouriès Le Ruisseau de Concernade avant sa confluence avec la Touloubre Le Ruisseau de Concernade en aval de Lambesc
		4	21 à 24 /08/2018	30	usuelle	9		
		5			usuelle			
	30 - Gard	1	23/05/2018	79	usuelle	10		
		2	26/06/2018	79	usuelle	9,94	Le Merlançon à Saint-Hippolyte-de-Montaigu	
		3	23/07/2018	79	usuelle	8,48	Le ruisseau de Rodières à Cornillon, Le ruisseau de Valbonne à Saint-Paulet-de-Caisson, L'Alzon à Vallabrix, Les Seynes à Serviers-et-Labaume, L'Esquielle à Saint-Genies-de-Malgoires, Le Lauriol à Boucoiran-et-Nozières, Le Ruisseau des Lumières à Sainte-Cécile-d'Andorge, Le ruisseau de Roquefeuil à Mialet, Le Valat de Fontlongue à Corbes, L'Argentesse à La Cadière-et-Cambo, Le Courme à Moulezan, Le Crieulon à Saint-Jean-de-Crieulon	Le Bourdic à Sainte-Anastasie, Le Merlançon à Saint-Hippolyte-de-Montaigu, Le ruisseau du Rouquet à L'Estréchure, Le valat des Boutines à la confluence avec valat des Romanes à Salinelles, Le ruisseau d'Aigalade à Salinelles, Le valat d'Aiguèze à Saint-Julien-de-Peyrolas

Région	Département	N°	Date campagne	Nb de stations observées	Type de campagne usuelle/crise	Indice ONDE	Noms des cours d'eau en "écoulement non visible"	Noms des cours d'eau "en assec"	
		4	21/08/2018	79	usuelle	8,48	Le Coudoulous à Breau-et-Salagosse, Le Bourdic à Sainte-Anastasia, L'Esquielle à Saint-Genies-de-Malgoires, Le Lauriol à Boucoiran-et-Nozières, Le ruisseau de Roquefeuil à Mialet, Le valat de Russiel à Saint-André-de-Valborgne, Le ruisseau du Rouquet à L'Estréchure, Le ruisseau de la Jasse à L'Estréchure, Le Valat de Fontlongue à Corbes, L'Argentesse à La Cadière-et-Cambo, Le Courme à Moulezan, Le Brestalou à Brouzet-les-Quissac	Le Merlançon à Saint-Hippolyte-de-Montaigu, Le Crieulon à Saint-Jean-de-Crieulon, Le valat des Boutines à la confluence avec valat des Romanes à Salinelles, Le ruisseau d'Aigalade à Salinelles, Le Recodier à Sumène	
		5	25/09/2018	79	usuelle	6,33	La Cèze à Aujac, Le Valat de Valdestours à Valleraugue, Le Valat de Crouzet à Valleraugue, Le Merlançon à Bez-et-Esparon, Le Bourdic à Baron, La Droude à Saint-Etienne-de-L'Olm, L'Esquielle à Saint-Genies-de-Malgoires, La Candoulières à Saint-Jean-de-Ceyrargues, Le Lauriol à Boucoiran-et-Nozières, Le ruisseau du Rouquet à L'Estréchure, Le Courme à Moulezan, Le Brestalou à Brouzet-les-Quissac	La Cônnes à CONCOULES, Le Bournave à PONTEILS-ET-BRESIS, La Ribeyrette à Chamborigaud, Gagnière à BESSEGES, Le Coudoulous à Breau-et-Salagosse, L'Alzon à Vallabrix, Le Bourdic à Sainte-Anastasia, Le Gardon à Dions, Le Merlançon à Saint-Hippolyte-de-Montaigu, Les Seynes à Serviers-et-Labaume, Le Ruisseau des Lumières à Sainte-Cécile-d'Andorge, Le ruisseau de la Tombe à Sainte-Cécile-d'Andorge, L'Alzon à Saint-Jean-du-Pin, Le ruisseau de Roquefeuil à Mialet, Le valat de Russiel à Saint-André-de-Valborgne, Le Valat de Fontlongue à Corbes, L'Argentesse à La Cadière-et-Cambo, Le Crieulon à Saint-Jean-de-Crieulon, Le valat des Boutines à la confluence avec valat des Romanes à Salinelles, Le ruisseau d'Aigalade à Salinelles, Le Rieutord à Sumène, Le Recodier à Sumène, Les pertes du Trévezel à Trèves	
		6	23/10/2018	79	complémentaire	8,29	Le ruisseau de Rodières à Cornillon, Le Bourdic à Baron, L'Esquielle à Saint-Genies-de-Malgoires, Le Lauriol à Boucoiran-et-Nozières, Le ruisseau de Roquefeuil à Mialet, Le Courme à Moulezan, Le Brestalou à Brouzet-les-Quissac	L'Alzon à Vallabrix, Le Bourdic à Sainte-Anastasia, Le Merlançon à Saint-Hippolyte-de-Montaigu, Les Seynes à Serviers-et-Labaume, La Candoulières à Saint-Jean-de-Ceyrargues, L'Alzon à Saint-Jean-du-Pin, Le Valat de Fontlongue à Corbes, Le Crieulon à Saint-Jean-de-Crieulon, Le valat des Boutines à la confluence avec valat des Romanes à Salinelles, Le ruisseau d'Aigalade à Salinelles	
	84 - Vaucluse	1	25/05/2018	30	usuelle	10			
		2	25/06/2018	30	usuelle	10			
		3	25/07/2018	30	usuelle	8,83	Le Rieu Foyro à Uchaux	L'Eze à la Tour d'Aigues L Maderic à l'aval d'Ansouis La Talobre à Richerenches	
		4	24/08/2018	30	usuelle	9			
		5			usuelle				
	Côtiers méditerranéens est	06 - Alpes maritime	1	24 et 25/05/2018	40	usuelle	10		
			2	26/06/2018	40	usuelle	10		
3			23 au 26/07/2018	40	usuelle	9,38	Le vallon de Maupas à l'ancienne carrière	Le vallon de Cayros à Cayrosina L'embut de Caussols au pont de la RD12	
4			23 et 24/08/2018	40	usuelle	9,25			
5					usuelle				
13 - Bouches du Rhône		1	22 au 25/05/2018	28	usuelle	10	Le Gaudre d'Aureille à Mouriès	Le Gaudre de Malaga à Mouriès	
		2	25 à 27/06/2018	30	usuelle	9,7		Le Ruisseau de Concernade en aval de Lambesc Le Gaudre de Malaga à Mouriès	
		3	23 au 26/07/2018	40	usuelle	9,38	Le vallon de Maupas à l'ancienne carrière	Le vallon de Cayros à Cayrosina L'embut de Caussols au pont de la RD12	
		4			usuelle				
		5			usuelle				
83 - Var	1	25/05/2018	30	usuelle	10				

Région	Département	N°	Date campagne	Nb de stations observées	Type de campagne usuelle/crise	Indice ONDE	Noms des cours d'eau en "écoulement non visible"	Noms des cours d'eau "en assec"
		2	25/06/2018	30	usuelle	10		
		3	25/07/2018	30	usuelle	9,83	La Giscle à Grimaud	
		4	27/08/2018	30	usuelle	9		
		5			usuelle			

Côtiers méditerranéens ouest	11 - Aude	1	25/05/2018	30	usuelle	10				
		2	25/06/2018	30	usuelle	10				
		3	26/07/2018	30	usuelle	8,83	Le Tarassac à Tuchan	La Nielle à Fabrezan, La Berre à Villeneuve-les-Corbières, La Berre à Portel-des-Corbières		
		4	27/08/2018	30	usuelle	7,83	Le Tenten à Verdun-en-Lauragais, La Berre à Villeneuve-les-Corbières, La Berre à Portel-des-Corbières	Le Verdoube à Padern, La Clamoux à Cabrespine, Le Cougaing à la Digne-d'Amont, La Nielle à Fabrezan, Le Sou à Lagrasse		
		5	27/09/2018	30	usuelle	6,67		Le Verdoube à Padern, La Clamoux à Cabrespine, Le Tenten à Verdun-en-Lauragais, Le Cougaing à la Digne-d'Amont, L'Argent Double à Peyriac-Minervois, La Nielle à Fabrezan, Le Sou à Lagrasse, Le Tarassac à Tuchan, La Berre à Villeneuve-les-Corbières, La Berre à Portel-des-Corbières		
	30 - Gard	1	23/05/2018	79	usuelle	10				
			26/06/2018	79	usuelle	9,94	Le Merlançon à Saint-Hippolyte-de-Montaigu			
			23/07/2018	79	usuelle	8,48	Le ruisseau de Rodières à Cornillon, Le ruisseau de Valbonne à Saint-Paulet-de-Caisson, L'Alzon à Vallabrix, Les Seynes à Serviers-et-Labaume, L'Esquielle à Saint-Genies-de-Malgoires, Le Lauriol à Boucoiran-et-Nozières, Le Ruisseau des Lumières à Sainte-Cécile-d'Andorge, Le ruisseau de Roquefeuil à Mialet, Le Valat de Fontlongue à Corbes, L'Argentesse à La Cadière-et-Cambo, Le Courme à Moulezan, Le Crieulon à Saint-Jean-de-Crieulon	Le Bourdic à Sainte-Anastasia, Le Merlançon à Saint-Hippolyte-de-Montaigu, Le ruisseau du Rouquet à L'Estréchure, Le valat des Boutines à la confluence avec valat des Romanes à Salinelles, Le ruisseau d'Aigalade à Salinelles, Le valat d'Aiguèze à Saint-Julien-de-Peyrolas		
		4	21/08/2018	79	usuelle	8,48	Le Coudoulous à Breau-et-Salagosse, Le Bourdic à Sainte-Anastasia, L'Esquielle à Saint-Genies-de-Malgoires, Le Lauriol à Boucoiran-et-Nozières, Le ruisseau de Roquefeuil à Mialet, Le valat de Russiel à Saint-André-de-Valborgne, Le ruisseau du Rouquet à L'Estréchure, Le ruisseau de la Jasse à L'Estrechure, Le Valat de Fontlongue à Corbes, L'Argentesse à La Cadière-et-Cambo, Le Courme à Moulezan, Le Brestalou à Brouzet-les-Quissac	Le Merlançon à Saint-Hippolyte-de-Montaigu, Le Crieulon à Saint-Jean-de-Crieulon, Le valat des Boutines à la confluence avec valat des Romanes à Salinelles, Le ruisseau d'Aigalade à Salinelles, Le Recodier à Sumène		



Région	Département	N°	Date campagne	Nb de stations observées	Type de campagne usuelle/crise	Indice ONDE	Noms des cours d'eau en "écoulement non visible"	Noms des cours d'eau "en assec"
		5	25/09/2018	79	usuelle	6,33	La Cèze à Aujac, Le Valat de Valdestours à Valleraugue, Le Valat de Crouzet à Valleraugue, Le Merlançon à Bez-et-Esparon, Le Bourdic à Baron, La Droude à Saint-Etienne-de-L'Olm, L'Esquille à Saint-Genies-de-Malgoires, La Candoulières à Saint-Jean-de-Ceyrargues, Le Lauriol à Boucoiran-et-Nozières, Le ruisseau du Rouquet à L'Estréchure, Le Courme à Moulezan, Le Brestalou à Brouzet-les-Quissac	La Cõnnes à CONCOULES, Le Bournave à PONTEILS-ET-BRESIS, La Ribeyrette à Chamborigaud, Gagnière à BESSEGES, Le Coudoulous à Breau-et-Salagosse, L'Alzon à Vallabrix, Le Bourdic à Sainte-Anastasia, Le Gardon à Dions, Le Merlançon à Saint-Hippolyte-de-Montaigu, Les Seynes à Serviers-et-Labaume, Le Ruisseau des Luminières à Sainte-Cécile-d'Andorge, Le ruisseau de la Tombe à Sainte-Cécile-d'Andorge, L'Alzon à Saint-Jean-du-Pin, Le ruisseau de Roquefeuil à Mialet, Le valat de Russiel à Saint-André-de-Valborgne, Le Valat de Fontlongue à Corbes, L'Argentesse à La Cadière-et-Cambo, Le Crieulon à Saint-Jean-de-Crieulon, Le valat des Boutines à la confluence avec valat des Romanes à Salinelles, Le ruisseau d'Aigalade à Salinelles, Le Rieutord à Sumène, Le Recodier à Sumène, Les pertes du Trévezel à Trèves
		6	23/10/2018	79	Complémentaire	8,29	Le ruisseau de Rodières à Cornillon, Le Bourdic à Baron, L'Esquille à Saint-Genies-de-Malgoires, Le Lauriol à Boucoiran-et-Nozières, Le ruisseau de Roquefeuil à Mialet, Le Courme à Moulezan, Le Brestalou à Brouzet-les-Quissac	L'Alzon à Vallabrix, Le Bourdic à Sainte-Anastasia, Le Merlançon à Saint-Hippolyte-de-Montaigu, Les Seynes à Serviers-et-Labaume, La Candoulières à Saint-Jean-de-Ceyrargues, L'Alzon à Saint-Jean-du-Pin, Le Valat de Fontlongue à Corbes, Le Crieulon à Saint-Jean-de-Crieulon, Le valat des Boutines à la confluence avec valat des Romanes à Salinelles, Le ruisseau d'Aigalade à Salinelles
34 - Hérault		1	28/05/2018	30	usuelle	10		
		2	25/06/2018	30	usuelle	10		
		3	24/07/2018	30	usuelle	9	Le Libron à Vias, Le Lirou à Prades-le-Lez, Le Bérange à Candillargues, La Vène à Poussan	L'Alzon à Saint-Bauzille-de-Putois
		4	27/08/2018	30	usuelle	8	Le Taurou à Murviel-les-Béziers, Le Lirou à Prades-le-Lez, Le Lamalou à Rouet, La Vène à Poussan	La Boyne à Cabrières, La Cadoule à Castries, Le Libron à Vias, L'Alzon à Saint-Bauzille-de-Putois
		5	25/09/2018	30	usuelle	6,67	La Mosson à Combaillaux, Le Taurou à Murviel-les-Béziers, La Thongue à Abeilhan, La Bénovie à Boisseron, La Vène à Poussan, Le Salaison à Le Cres	La Boyne à Cabrières, La Cadoule à Castries, Le Libron à Vias, Le Lirou à Prades-le-Lez, La Salesse à Courniou, Le Lamalou à Rouet, L'Alzon à Saint-Bauzille-de-Putois
66 - PO		1	25/05/2018	33	usuelle	9,7		Le St Julia à Corbere Las Cabanes
		2	25/06/2018	33	usuelle	9,7		Le St Julia à Corbere las Cabanes
		3	25/07/2018	33	usuelle	9,09		La Rome à La Cluse Basse, L'Ample à Reynes, Le St Julia à Corbere las Cabanes
		4	24/08/2018	33	usuelle	8,79		La Rome à La Cluse Basse, L'Ample à Reynes, Le St Julia à Corbere las Cabanes, la Riberette à Montalba
		5	25/09/2018	33	usuelle	8,79		La Rome à La Cluse Basse, L'Ample à Reynes, Le St Julia à Corbere las Cabanes, la Riberette à Montalba